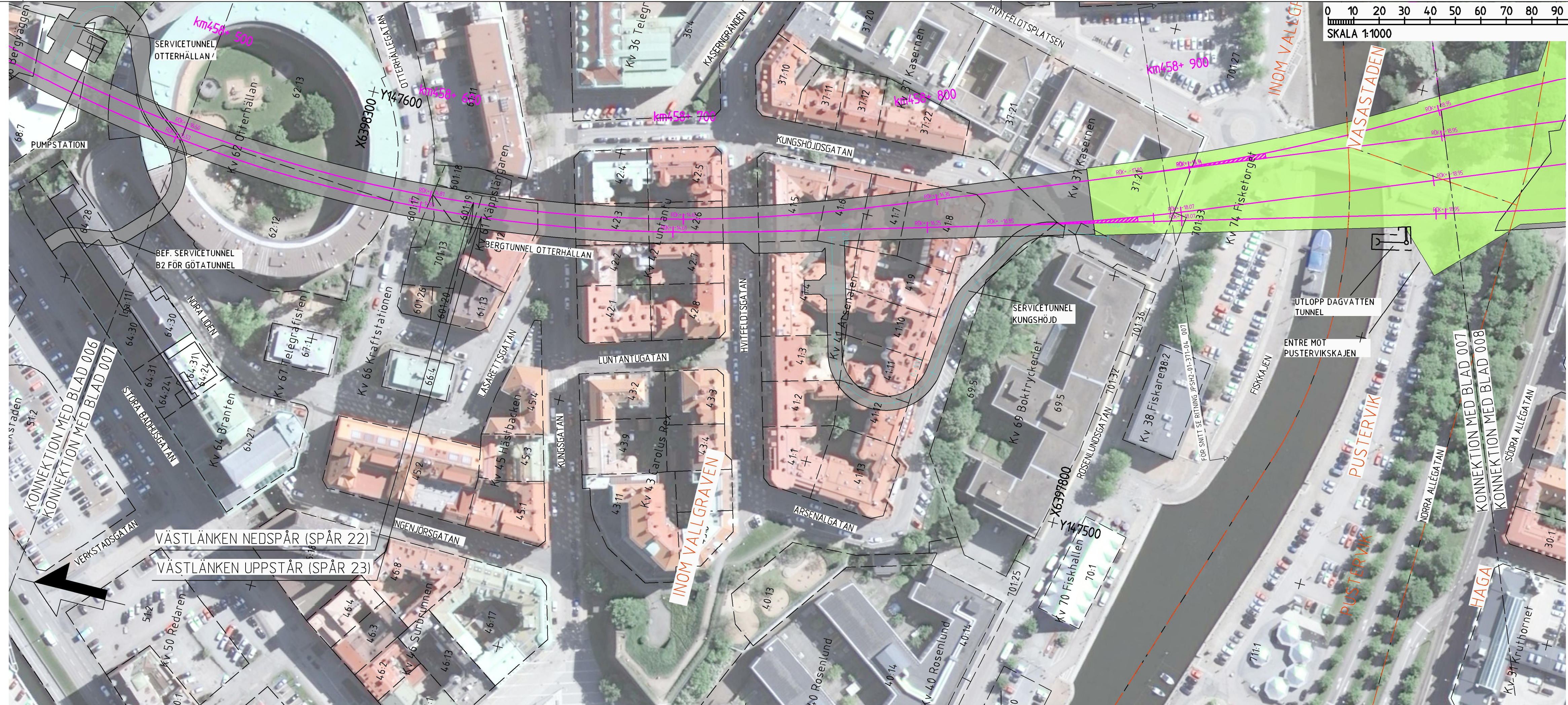
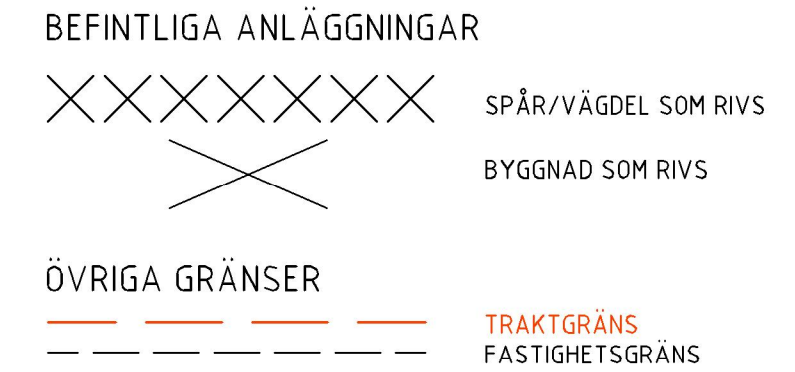
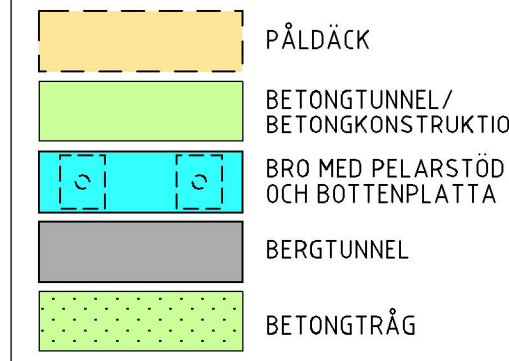
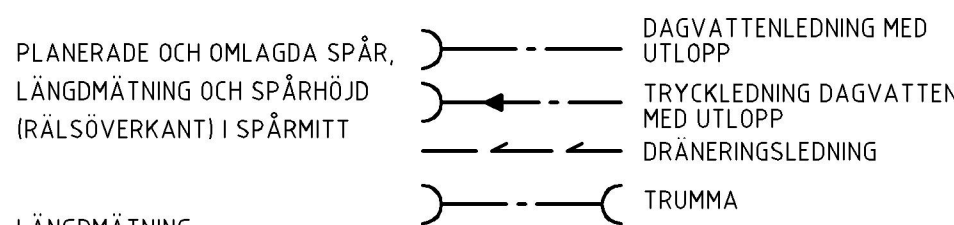
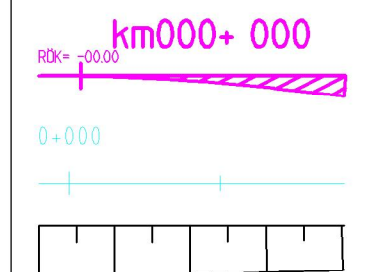


Den här ritning är Trafikverkets egendom. Allt obehörigt begagnande av ritningen beivras enligt lag.
TRAFIKVERKET

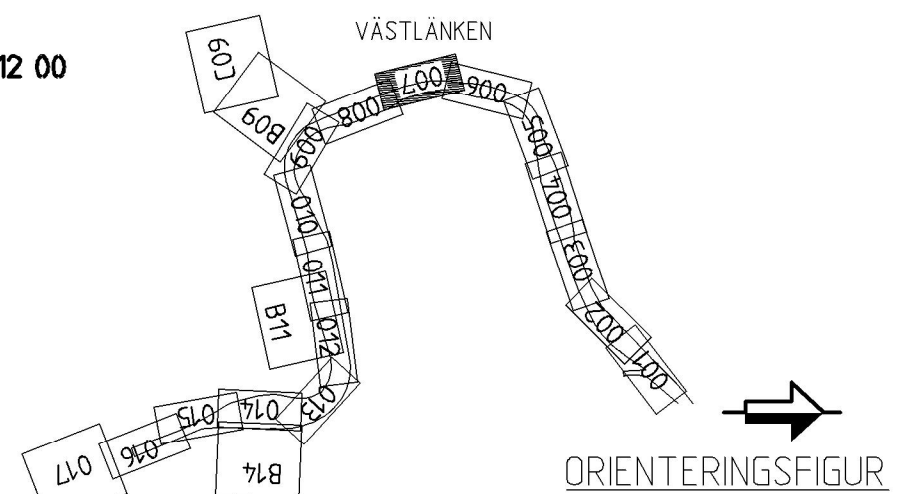


BETECKNINGAR

NYA ANLÄGGNINGAR



KOORDINATSYSTEM
PLAN: SWREF 99 12 00
HÖJD: RH 2000



SWECO RAMBÖLL		RITAD/KONSTR RAMBÖLL/SEN	GRANSKAD C.BLIXT	UPPDRAG NR 61601253754113
TRAFIKVERKET		GÖKÄND K.AHLBOM	DATUM 2014-08-22	ENTREPRENAD NR JPSH2
VÄSTLÄNKEN GÖTEBORG, E6 ÖSTER-ALMEDAL		SKEDJE JÄRNVÄGSPLAN TEKNIKORÅDE TEKNIKOVERGRIPANDE		
ILLUSTRATIONSKARTA		KM 458+500 - 459+000		SKALA 1:1000
KONSTRUERAD AV RAMBÖLL/SEN		GÖTAGEN AV J.JONSSON	FASTSTÄLLD AV -----	DATUM 2014-12-01
FORMAT A3FF		RITNINGENS NR JPSH2-01-114-00		BLAD 007
RITNINGENS FÖRVALTNING		BLAD 007		NÄSTA BL 008
REV		REV		REV

View: 7, Drawing: X:\SMB\Västlänken\99_Projekt\99_Västlänken\Linjen och anslutningar\01_Sammanfattning\Byggnadsritning\JPSH2-01-114-00_007, Drawn by: SCHIBUL, 2014-08-18