

Vi vill veta vad du tycker!

Snart dags för samråd om två av Västlänkens stationer.

Välkommen på informationsfrukost inför samråd om två av Västlänkens stationer.

Efter en god frukost diskuterar vi

- Vad innebär ett samråd?
- Varför ser förslaget ut som det gör - kort bakgrundsinformation
- Vad kan du påverka?
- Vad kan du inte påverka?
- Tidplan?
- Hur lämnar jag in mina synpunkter?



Vad innebär ett samråd?

PLANPROCESSEN

Möjlighet att lämna synpunkter



Program
(2006)

Här är vi nu



Arbete med
detaljplan

Idé - projekt

Planbesked

Samråd

Skriftlig
granskning

Antagande

Laga kraft



Möjlighet att lämna synpunkter



ev. överklagande

Västlänken



Göteborgs
Stad

Göteborg – en nära storstad

Västlänken



680 000

göteborgare år 2035

70–80 000

nya bostäder, varav 45 000 i centrala Göteborg därav 15 000 i Älvstaden

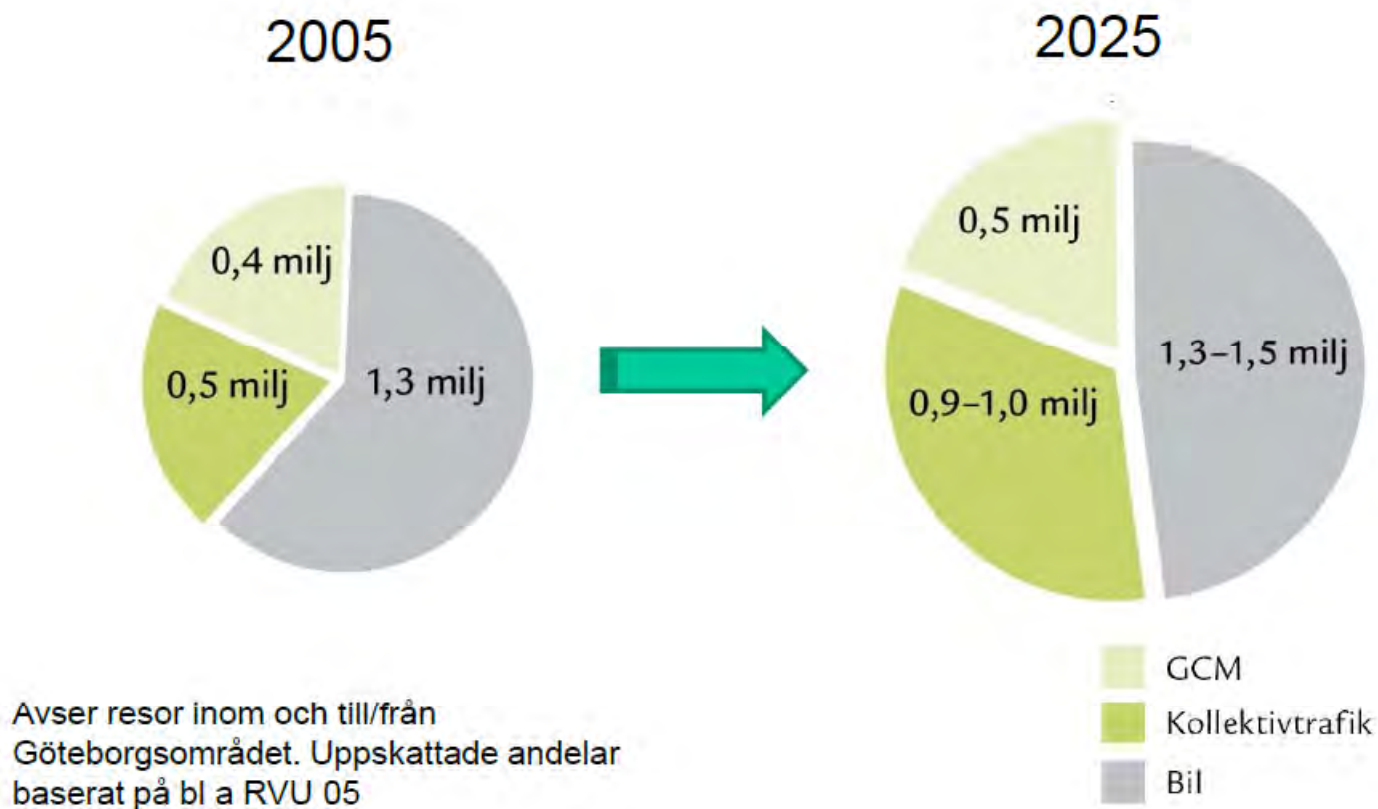
80 000

fler arbetstillfällen



Göteborgs
Stad

Mål för utveckling av resandet – K2020



Möjligheternas stad



Västlänken



Göteborgs
Stad

stadsutveckling

Detta är Västlänken

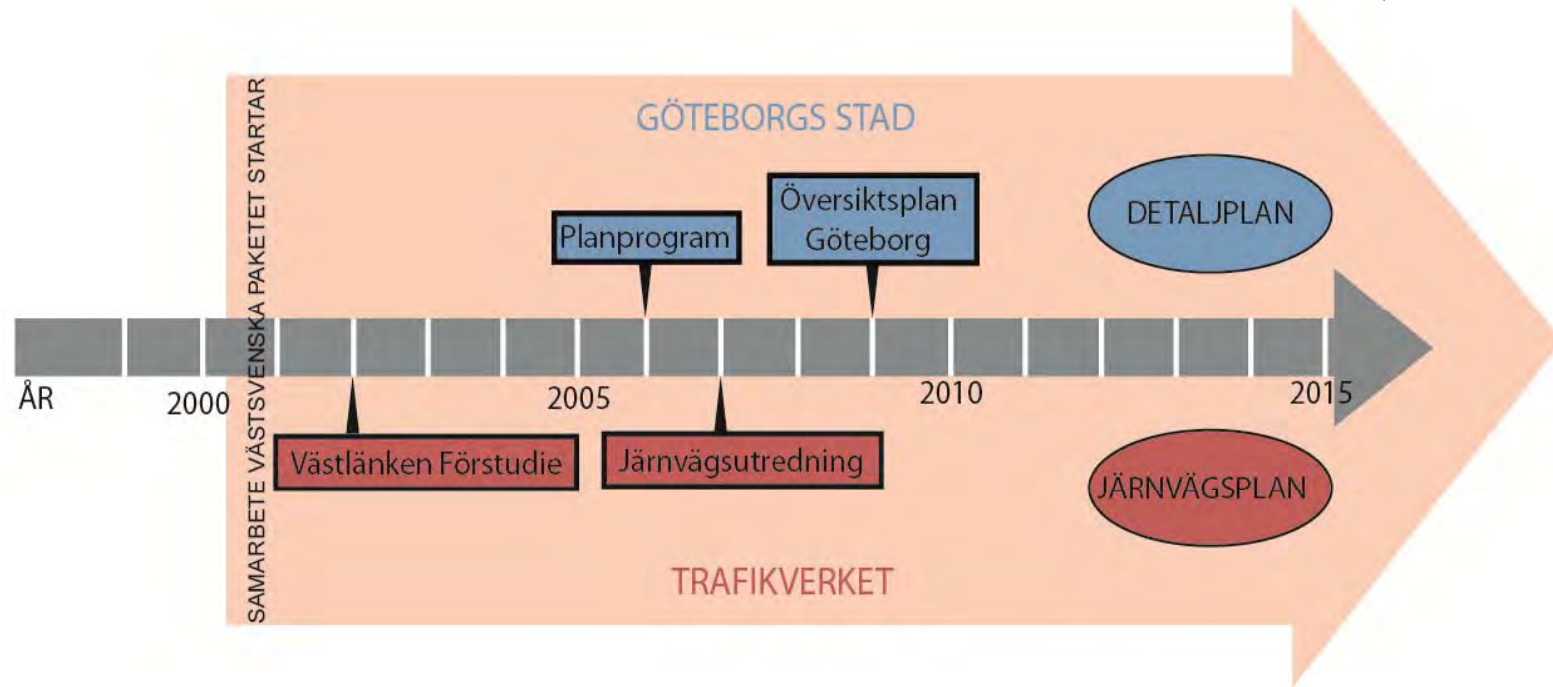


- 8 km varav 6 km tunnel
- En tredjedel byggs i jord eller lera, två tredjedelar i berg
- 3 stationer med uppgångar
- 2 tunnelmynningar
- Tillhörande tekniska anläggningar



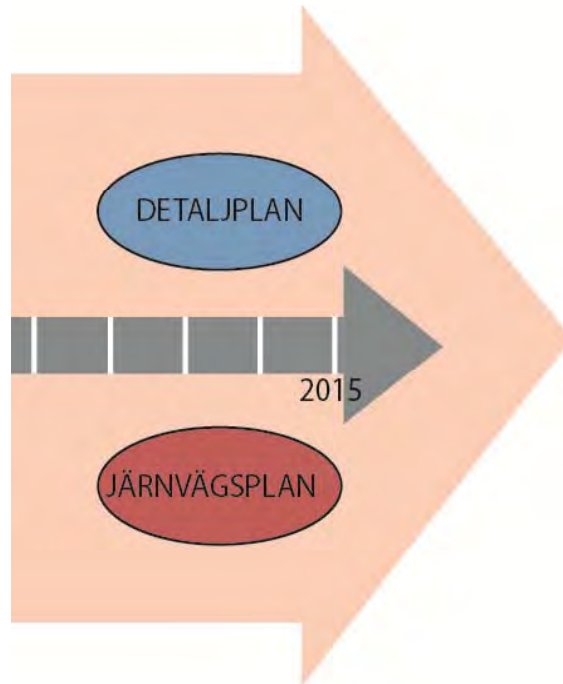
Tidigare utredningar och beslut

- Förstudie (Trafikverket, 2002)
- Planprogram (Göteborgs Stad, 2006)
- Järnvägsutredning (Trafikverket, 2007)
- Översiktsplan (Göteborgs Stad, 2009)
- Tillåtlighet (Trafikverket, juni 2014)



Pågående arbeten

GÖTEBORGS STAD - DETALJPLANER



TRAFIKVERKET - JÄRNVÄGSPLAN



Trafikverkets arbete med järnvägsplan

- Samråd med allmänheten och fastighetsägarna pågår kontinuerligt



- Granskning av järnvägsplan i december 2014

Göteborgs Stad arbete med detaljplan

- Detaljplaner för järnvägstunnel
 - Samråd hösten 2013
 - Kompletterande samråd sommaren 2014
 - **Granskning december 2014**
 - Antagande hösten 2015
- Detaljplaner för stationerna*
 - **Samråd hösten 2014**
 - Granskning sommaren 2015
 - Antagandet våren 2016

* avser detaljplaner för Station Centralen och Station Haga, Station Korsvägen kommer något senare



Detaljplanerna för järnvägstunnel

- Planområdet sträcker sig mellan Gullbergsvass och Almedal
- En ändring av detaljplaner och en ny detaljplan längs med Västlänkens sträckning
- Syftet är att möjliggöra byggandet av en järnvägstunnel under Göteborg
- Ska ligga till grund för fastställelse av järnvägsplanen

Detaljplanerna för stationer

- Stadsutveckling i anslutning till Västlänkens stationer
- Planområdena har större utbredning
- Syftet med detaljplanerna är bland annat att:
 - medge en utbyggnad av Västlänken med tillhörande byggrätter
 - möjliggöra utveckling av stationsläget
 - säkerställa stadsbyggnadskvaliteter samt kulturhistoriska och arkitektoniska värden

Planområdet Station Centralen



Västlänken



Göteborgs
Stad

Planområdet Station Haga



Västlänken



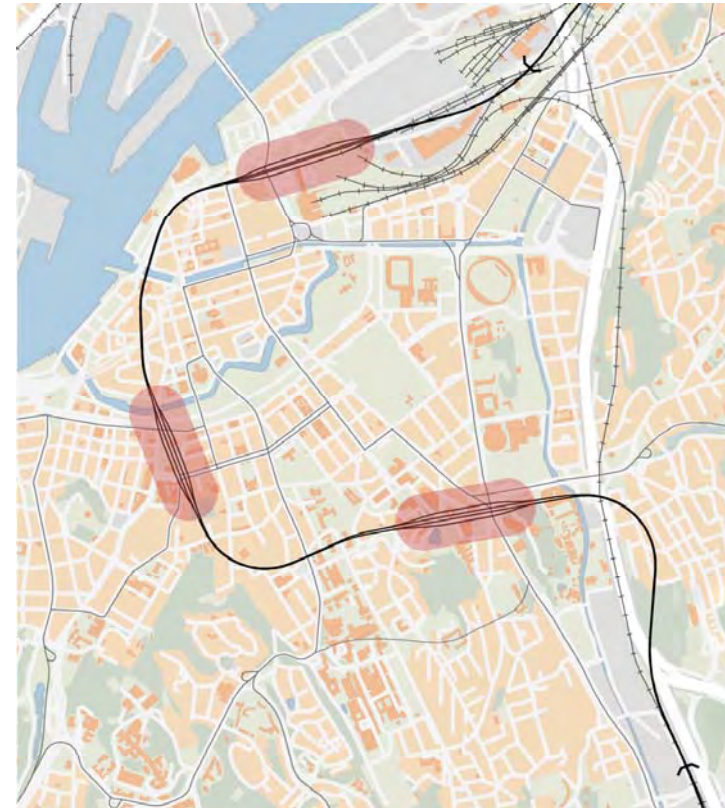
Göteborgs
Stad

Vad kan du påverka?

- Stadens utveckling runt stationerna
- Utformning av allmänna platser
- Utformning av uppgångar och de tekniska anläggningarna ovan markytan

Vad kan du inte påverka?

- Västlänkens sträckning
- Stationernas placering



Kommande detaljplanesamråd

- Byggnadsnämnden 30 september 2014 - beslut om samråd för detaljplaner för Station Centralen och Station Haga
- **Samråd 15 oktober – 25 november 2014**
- Detaljplanen ställs ut på:
 - Stadsbyggnadskontoret, Köpmangatan 20
 - Älvrummet, Kanaltorget 1
- Planen finns också tillgänglig på www.goteborg.se/planochbyggprojekt



Under samrådstiden

- Samrådsmöten för allmänhet
Traktören, Köpmansgatan 20, Informationssalen
 - 4 november 2014 klockan 18-20
 - 13 november 2014 klockan 18-20
- Utställning Nordstan
 - 3 – 8 november 2014
- ONSPOT STORY
- Platsskapande åtgärder vid stationerna
- Infoutställning i glasmontrar på Gustav Adolfs torg



Har du synpunkter?

- Senast **25 november 2014** ska de **skriftliga** synpunkter skickas till Byggnadsnämnden
 - E-post: sbk@sbk.goteborg.se
 - Box 2554, 403 17 Gbg,
 - eller på goteborg.se/planochbyggprojekt
- Ange diarienummer 0636/11 Station Centralen
- Ange diarienummer 0637/11 Station Haga

Västlänken



Göteborgs
Stad

Tack!



VY FRÅN NORR MOT MITTUPPGÅNGEN STATION CENTRALEN//20140828 GÖTEBORG//VÄSTLANKEN// VARPUNEN



Västlänken



VY FRÅN ÖSTER MOT MITTUPPGÅNGEN STATION CENTRALEN//20140828 GÖTEBORG// VÄSTLÄNKEN// VARPUNEN



Göteborgs
Stad



VY FRÅN VÄSTER MOT MITTUPPGÅNGEN STATION CENTRALEN//20140828 GÖTEBORG// VÄSTLÄNKEN// VARPUNEN









Västlänken



Gothenburg
City